


Lodsstien

Når lodserne i gamle dage skulle tilbage til deres lodsstation efter en tur ombord på et skib gennem fjorden, var de nødt til at gå, for det var før, der var noget, der hed tog, cykel og bil. Nu kan du vandre i lodsernes fodspor og opleve fjorden og landskabet, som lodserne færdedes i dengang – og ligesom dem er du på hele turen omgivet af grønne enge, skov, blått hav og stor himmel.

Lodsstien starter i Udbyhøj Syd, krydser fjorden ved Voer-Møllerup og fortsætter ind til havnen i Randers langs fjorden og gennem de nedre byer. Ruten er afmærket med skilte med et lille vandrersymbol . Hele turen er ca. 31 km lang. Man kan komme ind på Lodsstien i Udbyhøj Syd, ved Voer eller Møllerup Færgesteder og på havnen i Randers, men også flere steder langs ruten, bl.a. i Udby og Kare på østsiden og ved Støvringgaard Kloster på vestsiden.

Denne folder dækker stien på østsiden af fjorden fra Udbyhøj Syd til Voer (ca. 13 km). Du kan læse om forløbet på vestsiden af fjorden fra Møllerup til Randers Havn i en tilsvarende folder.

Undervejs er opsat 15 informationstavler , hvor du kan læse mere om nogle af de steder, der er omtalt nedenfor. Folderen kan hentes i folderkasserne i Udbyhøj Syd, ved Voer og Møllerup færgesteder og ved Toldbodgade i Randers.



Sildefiskere ved fjorden

Nordsøstien

Nordsøstien er en del af et større netværk af kystnære stier i landene omkring Nordsøen. I Århus Amt går Nordsøstien fra Grenaa til Hadsund. Se www.northseatrail.org. Se også pjecerne *Nordsøstien mellem Grenaa og Fjellerup*, *Nordsøstien mellem Fjellerup og Udbyhøj* og *Nordsøstien mellem Udbyhøj og Hadsund*.

Trækstien

I Randers er der forbindelse til Trækstien, som løber langs Gudenåen til Silkeborg. Trækstien blev benyttet af pramdragerne, som trak prammene op ad Gudenåen.



Udgivet i 2006 af Rougsø, Nørhald og Randers Kommuner i samarbejde med Århus Amt
Forsidebillede: Kulturhistorie & Landskab
Layout & fotos: Gerda Skytte & Charlotte Lund
Grundkort: © Kort- og Matrikelstyrelsen
Oplag: 5.500
Tryk: Hornslet Bogtrykkeri

En sløjfe på:  Nordsøstien
North Sea Trail

Lodsstien

mellem Udbyhøj og Voer



– en trampesti etableret af:



1 Udbyhøj

Udbyhøj er ikke en gammel by. I 1878 var her kun lodshuset, en kro, et par småhuse, et lazaret og skanserne. I de følgende år blev Udbyhøj en rigtig fiskerby, og i 1923 var der 25 erhvervsfiskere, som sejlede på Kattegat og 34 fjordfiskere i byen.

2 Udbyhøj Skanse

Udbyhøj Skanse blev bygget i 1801 som led i forsvaret af de danske kyster. Skansen skulle beskytte fjorden og ikke mindst Randers mod truslen fra den engelske flåde.

3 Storesande

Stenalderkysten nord for Udby. Bakkerne græsses og ligger her hen som åbent overdrev i modsætning til strækninger længere inde i fjorden, som er groet til med skov og krat.



Storesande

4 Udby

Flere af de små huse i byens vestlige ende har været husmands- og fiskerboliger. Udby kirke var tidligere et markant pejlemærke for søfarten. Alene udsigten fra den stemningsfulde, lille kirke er hele besøget værd.

5 Holbækgård

Områdets ældste hovedgård (herregård) fra ca. 1300. Gården ligger smukt på overgangen mellem stenalderkrænterne og de lave fjordenge.

Udsigt ned over fjorden



6 Kare Holm

Kare Holm blev inddiget i årene 1956-57 og har siden været dyrket. Det 462 ha store område ligger godt beskyttet bag ca. 6 km dige, og kraftige pumper samt en 5 km åben kanal sørger hele tiden for, at området aldrig oversvømmes.

7 Kare

Charmende lille landsby, som ligger og trykker sig inde under skrænterne.

8 Kanaløen

Umiddelbart nord for Mellerup og Voer færgested ligger den lange, smalle Kanalø. På Kanaløens østside ligger den snorlige sejltrede for fjordens tunge skibstrafik, der er gravet gennem sivskoven.

9 Fjordcentret

Fjordcentret, der er indrettet i en gammel købmandsgård, formidler fjordens natur- og kulturhistorie. Centret har en stor og spændende udstilling om alle sider af fjordens natur- og kulturmiljø.

www.fjordcentret.dk

10 Mellerup-Voer-færgen

Den ene af fjordens to færger – og den ældste. Der har været færgedrift her siden 1610.

www.randersfjord-faerger.dk

Den gamle lodssti

Går man faktisk på den oprindelige lodssti mellem Udbyhøj og Randers? Det ved vi, at man ikke gør, men vi ved med sikkerhed, at der har eksisteret en sammenhængende lodsroute fra Udbyhøj Syd til Randers. Lodserne brugte ruten etapevis mellem lodsstationerne i Udbyhøj, Voer, Uggelhuse og Randers, og i betragtning af den



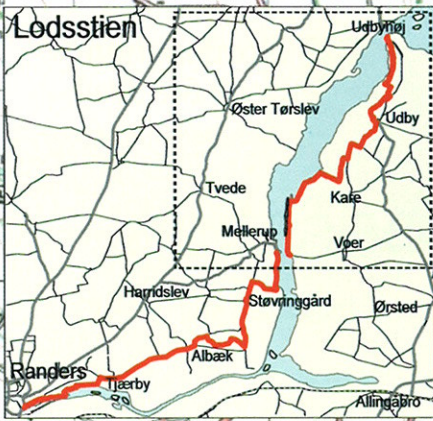
Faldlåde











store trafik ind og ud af fjorden er det givet, at stien var flittigt benyttet. Oprindelig løb lodsstien lige nedenfor de bløde, grønne bakker, som er de gamle kystskrænter fra stenalderen. I begyndelsen af 1920'erne kom der imidlertid gang i inddæmning af strandengene langs fjorden til kunstigt afvandede landbrugsarealer med diger ud mod fjorden, og dette medførte, at landskabet ændrede karakter, og fjorden blev væsentligt



Holbækgård

smallere. I dag kan stien således ikke følge sit daværende forløb, men den er lagt så tæt på fjorden som muligt.



- Lodsstien
- - - Nordstien
-  Information
-  Picnic-mulighed
-  Camping
-  Primitiv teltplads/shelter
-  Spisested
-  Kiosk
-  Indkøb
-  Kirke
-  Seværdighed
-  Parkering

Grundkort © Kort- og Matrikelstyrelsen



